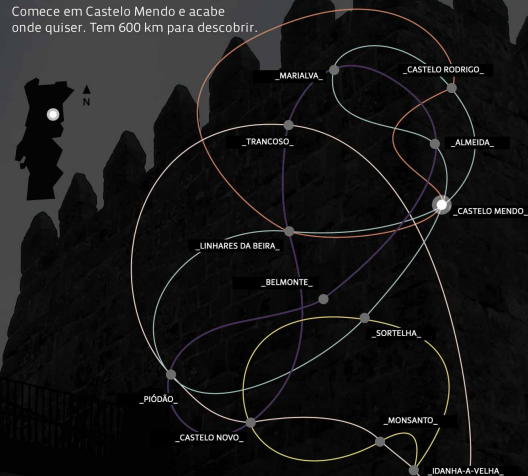


12 ALDEIAS HISTÓRICAS, MOMENTOS BEM PASSADOS

Comece em Castelo Mendo e acabe onde quiser. Tem 600 km para descobrir.



Viva a sua história

CASTELO MENDO
40° 35' 647 N
6° 56' 928 O



ALMEIDA BELMONTE CASTELO MENDO CASTELO NOVO CASTELO RODRIGO IDANHA-A-VELHA LINHARES DA BEIRA MARIALVA MONSANTO PIÓDÃO SORTELHA TRANCOSO

A NOSSA HISTÓRIA, O SEU TEMPO.



12 ALDEIAS, INFINITAS POSSIBILIDADES DE DIVERSÃO.


Perder-se por entre vielas de uma aldeia secular. Tomar posição onde em outros tempos soldados enfrentaram batalhas. Ou apenas desfrutar da beleza de uma paisagem inóspita? As Aldeias Históricas de Portugal, na Beira Interior, formam um destino histórico e turístico único, com lugares que guardam testemunhos de séculos.

Os roteiros vão muito além da contemplação, de tempos mais lentos e de experiências genuínas. Há dias cheios de emoção: desportos radicais, caminhadas, gastronomia, praias fluviais, cultura, paisagem e tudo o que precisa para dias cheios.

Aqui a vida é emoção. E o resto é história.

Comece a descoberta pelas duas aldeias mais próximas de Castelo Mendo, e siga pelas restantes.

ALMEIDA
19km
CASTELO RODRIGO
56km



N40° 43.4791', W006° 54.3354'

Protegida por uma imponente muralha em forma de estrela, ao longo dos séculos Almeida foi estratégica na defesa da fronteira. E preserva as memórias desses tempos. **Conhecer Almeida durante uma cavalaria é perfeito.**

Onde Comer



O Caçador Malpartida,
29km de Castelo Mendo
T: 271 574 344
ocacadormalpartida@hotmail.com
www.restaurantecaçador.com

Onde Ficar



Casa do Corro (AL) AHP Castelo Mendo,
T: 271 513 939
M: 916 237 914
rosamartinhoramos@hotmail.com
www.casadocorro.com

O Revelim (TH) Almeida,
23km de Castelo Mendo
T: 271 571 063
M: 963 452 514
geral@orevelim.pt
www.orevelim.pt

Agências de Viagens
Animação Turística



CASTELO MENDO



A NOSSA HISTÓRIA, O SEU TEMPO.



Viva a sua história

CONTACTOS

Câmara Municipal de Almeida
www.cm-almeida.pt
Posto de Turismo de Almeida (10h-18h)
T: 271 570 020 | turismomalmeida@sapo.pt
Castelo Mendo
M: 912 149 316

Aldeias Históricas de Portugal
Associação de Desenvolvimento Turístico
T: 275 913 395
F: 275 913 396

www.aldeiashistoricasdeportugal.com
facebook.com/aldeiashistoricasdeportugal

PROVERE
Programa de Desenvolvimento
Rural Interregional

co-financiamento
CENTRO 2020

PORTUGAL
2020

UNião Europeia
Fundo Europeu de Desenvolvimento Regional

CASTELO MENDO ALDEIA MEDIÉVIA

Aldeia de características predominantemente medievais é constituída por dois núcleos amuralhados, a Cidadela e a Barbacã.

A cidadela de formato oval corresponde ao burgo velho, formado após o foral de D. Sancho II. O burgo novo ou Arrabalde de S. Pedro protegido por uma muralha dionisiana (finais do séc. XIII), foi no passado guarnecida por oito torres, parcialmente destruídas com o terramoto de 1755. Mantém contudo as cinco portas (Portas da Vila, da Guarda, do Sol, da Traição e de D. Sancho).

A Devesa exterior destina-se ainda hoje a pastagem e nela se situa também o Alpendre de feira e o Chafariz d'El Rei.


A carta de foro de Castelo Mendo outorga e regulamenta pela primeira vez em Portugal uma feira franca, que se realizava três vezes por ano, na Páscoa, na festa de S. João Baptista e na Festa de S. Miguel, tendo a duração de oito dias.



Legenda

- A - Cisterna
B - Porta da Traição
C - Penedo dos Deslejos
D - Porta do Sol
- 1 - Porta da Vila; Berrões
2 - Casa Quinhentista / Largo do Chafariz Menor
3 - Casa da Roda / Rua da Praça
4 - Hospital da Misericórdia / Rua da Praça / Rua do Corro

- 5 - Porta da Guarda / Rua da Porta da Guarda
6 - Domus Municipalis / Posto de Turismo Museu dos Sentidos / Ig. do Chafariz de Cima Rua do Tribunal
7 - Mendo e Menda / Rua do Chafariz de Cima
8 - Porta D. Sancho
9 - Igreja S^{ta}. Maria do Castelo
10 - Sepultura do Fidalgo
11 - Porta do Castelinho
12 - Ruínas da Torre de Menagem
13 - Calçada Medieval / Rua do Castelo
14 - Pelourinho / Praça do Pelourinho
15 - Forno / Rua do Forno
16 - Igreja S. Pedro / Largo da Igreja
17 - Casa com varanda alpendrada / Largo da Igreja / Rua Direita
18 - Solar do Fidalgo / Rua Direita
19 - Casas Manuelinas / Rua Direita / Largo de S. Vicente
20 - Igreja S. Vicente / Largo S. Vicente



11

Porta do Castelinho
No topo Sul da cidadela, encontra-se a porta que dava acesso ao núcleo mais antigo do Castelo. Possui características românicas.




7

Mendo
Lenda popular da Menda e do Mendo, atribuídas a dois elementos decorativos integrados em dois edifícios frontais. A imagem do Mendo aqui retratada corresponde a uma gárgula em pedra que se encontra numa parede da Antiga Domus Municipalis.



PORTAS DA VILA

A Porta da Vila, ladeada por dois torreões e por dois Berrões ou Verrascos, esculturas zoomórficas em granito, representando, pela observação dos seus genitais, um macho e uma fêmea de porcos ou javalis. A sua datação decorre entre o séc. IV e I.a.C. e as esculturas estão ligadas possivelmente ao culto da fertilidade do povo Vetão.



14

Pelourinho
Datado do séc. XVI, composto de um fuste octogonal monolítico com cerca de 7 metros e coroado por capitel em gaiola.


Domus Municipalis

Antiga Casa da Câmara, Cadeia e Tribunal. Data do séc. XVI e XVII (estilo Maneirista). Foi construído sobre a muralha da cidadela, no piso superior funcionava a Câmara e o Tribunal e no inferior a Cadeia. Alberga atualmente um interessante núcleo museológico de cariz etnográfico.



9

Igreja de St.^a Maria do Castelo (ruína)
Datada do séc. XIII de estilo românico, com transformações no séc. XVI, nomeadamente a capela lateral com tecto Mudéjar.



19

Casa Manuelina: séc. XVI situada na Rua Direita

4

Hospital da Misericórdia: séc. XVI (Influência Renascentista) situada na Rua da Praça n.º1.

16

Igreja Matriz ou de S. Pedro: séc. XVI sofrendo uma grande renovação estilística no séc. XIX

5

Porta da Guarda: situada a noroeste, com ligação à estrada do Jarmelo e Guarda

20

Igreja de S. Vicente ou da Misericórdia

De raiz gótica, teve profundas intervenções nos séculos XVI e XVII, revelando uma influência maneirista.

