



CHÃO DO RIBEIRINHO

ATALAIA DO CAMPO

Sejam muito bem-vindos
a uma casa de memórias felizes.

História

A minha casa. **Que memórias tão felizes!**

O que fica do tempo que passou e nos marcou, e que ao passar o tempo leva consigo...

Desse passado, recordo "a minha casa" que foi dos meus avós, dos meus pais e depois minha. A minha aldeia que fica no concelho do Fundão, mais a sul da Gardunha, chama-se **Atalaia do Campo!**

Era uma simples casa de granito, pedra rija e protectora, como os homens que a construíram. Praticamente sem janelas, só com a porta de entrada para proteger os seus moradores das intempéries rigorosas do inverno e do calor tórrido dos verões.

Na minha casa encontro as minhas raízes e energias, os meus sonhos e alegrias de juventude, dos amigos e gente boa que sempre me acarinharam.

No filme deste tempo, o realizador são as memórias, as personagens de todos os que por lá passaram e me ajudaram a ser muito do que sou hoje. Os enredos foram-se misturando com os acontecimentos que tão bem caracterizavam a minha aldeia. Com o tempo e a perda dos seus pilares, a casa também não resistiu às perdas sucessivas e foi-se desmoronando, chorando os seus filhos. Ficaram os alicerces como marco dos que por lá tinham passado.

Os anos foram passando, e talvez por egoísmo ou cobardia, abandonei-a... Sem nunca deixar de sonhar e dizer para mim: **um dia vou voltar!**



Hoje, por vontade dos meus filhos de realizar esse sonho que sabiam ser meu desde sempre, regressei. Com muito orgulho de continuar a mostrar as minhas origens, lá fui eu com o coração a bater acelerado. As palavras não saíam, mas as lágrimas escorriam... Um nó formou-se na garganta e num misto de êxtase, lembrei cada canto e recanto do passado. Fechei os olhos e fiquei a vê-los um a um. Os meus natais, as risadas, os amigos, histórias de uma vida feliz. **Afinal, esta é e sempre será a minha casa!**

Em homenagem, ergui os olhos ao céu e pensei que afinal os sonhos também se realizam. Obrigada aos meus avós e aos meus pais por me fazerem acreditar e me darem força para continuar a sonhar e nunca desistir.

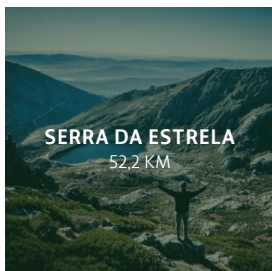

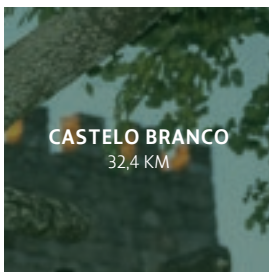
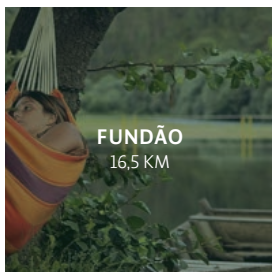
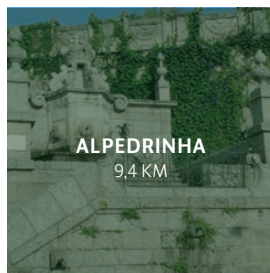
Em memória dos meus avós e pais, este é o Chão do Ribeirinho, agora também a vossa casa!

Felícia Simão





A visitar



Estas são algumas sugestões e vamos falar-vos individualmente de cada uma delas...

Atalaia do Campo

Atalaia do Campo é uma **localidade portuguesa do município do Fundão**, com 11,51 km² de área e 546 habitantes (2011).

A sua densidade populacional é de 45,4 hab/km².

Do Chão do Ribeirinho, pode visitar a pé a Igreja de São João do século XVII e **no mês de agosto, temos as tão famosas festas na aldeia.**

Onde as povoações vizinhas fazem muita questão de participar, pois a animação é sempre garantida.

Locais de interesse:

Pelourinho | Fonte |
Piscinas Municipais



Castelo Novo

A 7,6 km | **cerca de 11 minutos**

É uma freguesia portuguesa do município de Fundão, a sua densidade populacional é 8,7 hab./km².

Castelo Novo começou por pertencer aos extensos territórios doados pelos monarcas portugueses à Ordem dos Templários, depois Ordem de Cristo. Aqui, encontra-se bem testemunhada a intervenção do rei D. Manuel I no património arquitetónico da antiga vila. **A estrutura de ocupação do espaço é assim caracteristicamente medieval.**

Constituem disto exemplo, o invulgar conjunto arquitetónico do Largo do Pelourinho: Casa da Câmara e Cadeia e Pelourinho, da época Manuelina; e Chafariz D. João V, do período Barroco.

Locais de interesse:

Praia Fluvial | Largo do Pelourinho | Chafariz D. João V



Alpedrinha

A 9,4 km | **cerca de 13 minutos**

Alpedrinha é uma vila e freguesia portuguesa do município do Fundão, a sua densidade populacional é 57,4 hab./km².

Está situada a 556 metros de altitude. Devido à sua beleza natural, reclinada numa encosta da serra, e ao seu património monumental é apelidada de “Sintra da Beira”.

Locais de interesse:

Chafariz D. João V | Palácio do Picadeiro | Pelourinho de Alpedrinha | Capela de São Sebastião

Para mais informações:

<https://www.aldeiasdemontanha.pt/pt/aldeias/alpedrinha/#gallery>



Fundão

A 16,5 km | **cerca de 18 minutos**

Mágico e irrecusável, **o Fundão é um território único onde as estações do ano definem a paleta de cores e pautam os sons da paisagem.**

É entre a imponência das Serras da Estrela e da Gardunha e a serenidade das planuras da Cova da Beira que os **mais de 460 Kkm de percursos de BTT e 350 km de trilhos, convidam a uma aventura sem limites.**

A biodiversidade é também o guia para a descoberta de lugares inesperados e irremediavelmente deslumbrantes que transportam quem nos visita para **lugares de surpreendente beleza, aqui sentir-se-á ligado à natureza.**

Para saber os locais de mais interesse consulte: <https://visitfundao.pt/>



Castelo Branco

A 32,4 km | **cerca de 28 minutos**

Castelo Branco é uma cidade raiana portuguesa, **capital do distrito de Castelo Branco** e situada na região estatística do Centro, na sub-região da Beira Baixa e na antiga província com o mesmo nome, com 34 455 habitantes no seu perímetro urbano (2021).

Localiza-se no interior de Portugal, **a aproximadamente 50 km da fronteira com Espanha** e dista cerca de 100 km da cidade da Guarda e 80 km da cidade de Portalegre, as capitais de distrito mais próximas.

Para saber o que visitar consulte:

<https://www.centerofportugal.com/pt/destination/castelo-branco-2#article-content>



Penamacor

A 37,4 km | **cerca de 37 minutos**

Penamacor é uma vila raiana portuguesa no distrito de Castelo Branco, região estatística do Centro e sub-região da Beira Baixa, parte da província tradicional com o mesmo nome, com cerca de 1 500 habitantes. **A paisagem é muito diversificada**, em relação com a circunstância de se tratar de uma zona de transição entre o planalto da Guarda e a planície de Castelo Branco, com as implicações inerentes ao nível de relevos, solos, clima e coberto vegetal.

Existem diversos **pontos de interesse** que pode visitar, desde a **Torre de Menagem à Igreja de São Tiago** que remonta ao século XVI, até zona balnear de Meimão.

Para saber todos os locais de interesse consulte: <https://www.cm-penamacor.pt>



Serra da Estrela

A 52,2 km | **cerca de 58 minutos**

A Serra da Estrela, situada na região do Centro (Região das Beiras), designa a cadeia montanhosa **onde se encontram as maiores altitudes de Portugal Continental**. O seu ponto mais elevado, com **1993 metros de altitude e denominado Torre**, torna-a na **segunda montanha mais alta de Portugal** (apenas a Montanha do Pico nos Açores, a supera em 358 metros).

É uma zona de paisagem integrada no Parque Natural da Serra da Estrela, que após a sua constituição em 16 de Julho de 1976 se instituiu como a maior área protegida em solo português.

De verão ou de inverno, a montanha mais alta de Portugal continental, é o **cenário perfeito para uns dias descontraídos em contacto com a natureza**.





A Serra da Estrela é o único sítio em Portugal onde podemos praticar esqui, bem como andar de trenó, de snowboard ou de motoski. Existem diversas pistas com infraestruturas de apoio, e ainda encontramos pistas de neve sintética para esquiarem em qualquer época do ano.

Além da neve, da fauna e flora extraordinárias, o viajante é também atraído pela **riqueza humana, cultural, histórica e gastronómica da região.**

Para mais informações consulte:

<https://www.visitportugal.com/pt-pt/content/serra-da-estrela>



Restaurantes

O Chão do Ribeirinho está equipado para poder fazer qualquer tipo de refeição. No entanto, **se optar por conhecer um pouco a região, poderá fazer sentido fazer algumas refeições fora de casa.**

Neste sentido, nós recomendamos alguns dos sítios onde já fomos e gostámos.

Restaurantes

Atalaia do Campo

Café Restaurante a Pedreira

Sítio simples, com menu de almoço durante a semana.

Comida tradicional e bem confeccionada. É o que designamos por bom e barato!

Contactos:

+351 937 316 642 | Encerra ao domingo

Ta'Pinu Pizzaria

Recentemente abriu na Atalaia uma pizzaria que pertence a um casal de Italianos. Pode levar ou solicitar a entrega.

Apesar de gostarmos de comida tradicional portuguesa e de aproveitarmos para provar a comida regional dos locais por onde passamos, nós provamos as pizzas e gostámos. As crianças sobretudo gostaram de ter esta opção... Deixamos alguns panfletos para poderem consultar.

Contactos:

+351 935 537 697 | Aberto sábado e domingo 12:00 às 14:00 e 18:00 às 22h30 | segunda a sexta das 18h às 22h30

Castelo Novo

O Lagarto

Dica importante: convém reservar.

A comida é muito boa e alguns pratos que experimentámos têm doses generosas.

Contactos:

+351 275 567 406 | Encerra às 2^a feiras

Castelo Branco

Cabra Preta

Como já estamos a falar de um restaurante na cidade, os preços fazem-se notar. Este restaurante é muito giro, a proprietária muito simpática e a comida muito boa.

Contactos:

+351 272 030 303 | Encerra às 2^a feiras



Contactos úteis

Emergência médica: **112**

GNR Posto Territorial do Fundão: **+351 275 759 030**

Se avistar o início de um incêndio florestal: **117**

Fontes: Wikipedia; Visitportugal; CM Penamacor; Visit center of Portugal e Turismo do centro.

Muito bem-vindos ao Chão do Ribeirinho

***Esperamos que desfrutem
e se sintam em casa.***



CHÃO DO RIBEIRINHO
ATALAIA DO CAMPO