

# 12 ALDEIAS HISTÓRICAS, MOMENTOS BEM PASSADOS



Este folheto cumpre com requisitos de Acessibilidade e Design Inclusivo



1 destino que são 12



BIOSPHERE certified destination

**\_PIÓDÃO\_**  
N 40° 13.7551',  
W 07° 49.4928'



\_ALMEIDA\_ \_BELMONTE\_ \_CASTELO MENDO\_ \_CASTELO NOVO\_ \_CASTELO RODRIGO\_ \_IDANHA-A-VELHA\_ \_LINHARES DA BEIRA\_ \_MARIALVA\_ \_MONSANTO\_ \_PIÓDÃO\_ \_SORTELHA\_ \_TRANCOSO\_

# A NOSSA HISTÓRIA, O SEU TEMPO.



## 12 ALDEIAS, UMA REDE DE HISTÓRIAS À SUA ESPERA

Perder-se por entre vielas de uma aldeia amuralhada, sentir o desafio de batalhas antigas ou apenas desfrutar da beleza de uma paisagem arrebatadora? À sua espera, as Aldeias Históricas de Portugal, na Beira Interior, são um destino histórico e turístico único, guardiãs da nossa história milenar.

Os roteiros vão muito além da contemplação, são tempos mais lentos e experiências genuínas. São dias cheios de emoção: desportos radicais, caminhadas, gastronomia, praias fluviais, cultura, paisagem e tudo o que precisa para a plenitude.

Aqui a vida é emoção e o resto... é história.

Comece a descoberta pelas duas Aldeias Históricas mais próximas de Piódão e continue pelas restantes.

**LINHARES DA BEIRA**  
80km



N40° 32.3927', W007° 27.7332'

\_LINHARES DA BEIRA\_

**BELMONTE**  
113km

Terra da astuta Dona Lopa é aldeia monumento, impar na nossa história, conservando janelas rendilhadas em pedra e portas por onde gostávamos de entrar. No centro há um fórum onde os homens se reuniam para deliberar, protegidos pelo castelo de recintos robustos. É também esta casa de ventos e por isso, santuário dos homens que ousam voar.

N40° 21.6515', W007° 20.8878'



\_BELMONTE\_

Daqui partiu Pedro Álvares Cabral para descobrir o Brasil e aqui chegaram povos judaicos em busca de um lugar para viver em paz. Merecem visita as ruas e os seus importantes museus, mas também a paisagem que lhe justifica o nome.

## CONTACTOS

**Câmara Municipal de Arganil**  
(+351) 235 200 150 (chamada para rede fixa nacional)  
geral@cm-arganil.pt  
**Posto de Turismo do Piódão**  
(+351) 235 732 787 (chamada para rede fixa nacional)  
museu.piodao@cm-arganil.pt

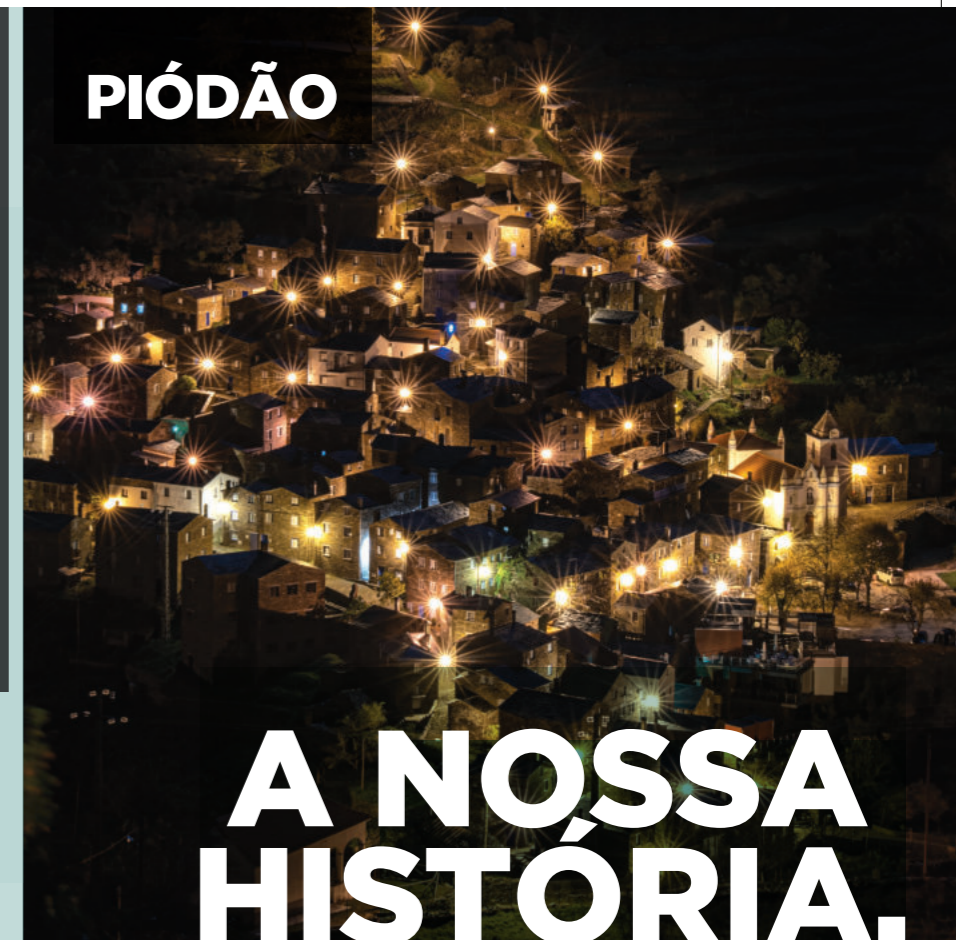


**\_Onde Comer\_** **\_Onde Dormir\_** **\_APP AHP\_**

**\_Experiências\_**



# PIÓDÃO



# A NOSSA HISTÓRIA, O SEU TEMPO.



1 destino que são 12



co-financiamento



Aldeias Históricas de Portugal  
Associação de Desenvolvimento Turístico  
(+351) 275 913 395 (chamada para rede fixa nacional)  
(+351) 965 254 929 (chamada para rede móvel nacional)  
produto@aldeiahistoricasdeportugal.com

www.aldeiahistoricasdeportugal.com  
facebook.com/aldeiahistoricasdeportugal  
www.instagram.com/aldeiahistoricas

## PIÓDÃO O SEGREDO DO AÇOR

Segredo escondido da Serra do Açor, é Piódão aldeia encarrapitada, teimando contra a natureza inóspita, mostrando uma beleza inesperada na paisagem. Os socalcos são escadas na encosta que moldaram a serra para neles assentaram as casas de negro xisto, bem aninhadas e aconchegadas entre si, de janelas viradas para quem chega. O azul de portas e janelas são as luzes simples do xisto, enquanto uma alva igreja aviva a memória de natais passados, e dos presépios pacientemente montados. Junto a uma fonte, sentados num banco de xisto ou de pés molhados na pura água da ribeira, deixe-se encantar pela beleza e história da Aldeia Histórica do Piódão.



Entre paredes direitas de xisto, protegidas por telhados de luzentes escamas negras é o azul das portas e janelas luz da silenciosa Aldeia Histórica do Piódão.



Catavento da torre da Igreja Matriz do Piódão.

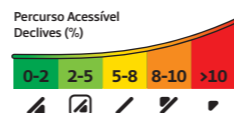


**2**  
**Igreja Matriz**  
Construída no século XVII foi remodelada no século XIX transformando-a num monumento neobarroco.



### Legenda

- z - Posto de turismo / Núcleo Museológico  
1 - Busto do Cônego Manuel Fernandes Nogueira  
2 - Igreja Matriz  
3 - Capela de São Pedro  
4 - Eira  
5 - Fonte dos Algares  
6 - Capela das Almas  
7 - Vista Panorâmica  
8 - Levada  
9 - Praia Fluvial



ColorADD  
The Color Alphabet




Sistema de Identificação de Cores para Daltónicos



Notável paisagem armada em socalcos, são estes muros arte antiga para construir terrenos agrícolas onde semear cereais e assim, trazer pão para casa, mas, sabiamente, foi também solução para segurar e proteger as abruptas encostas que acolhem Piódão.

No século XIII há referência a um *Casal Piodam*, depois transferido para a actual localização, talvez devido à instalação de um Mosteiro de Cister, cujos vestígios desapareceram, mas ao qual podia estar ligada a antiga invocação, tão comum nessas abadias, de Santa Maria (Igreja Matriz). Conta-se que aqui se teria fixado um dos assassinos de Inês de Castro, Diogo Lopes Pacheco, apelidos ainda hoje existentes no Piódão: os Lopes e os Pachecos. No Numeramento Joanino de 1527, Piódão aparece como "casall do piodam" com dois moradores apenas.



As estreitas levadas são eficientes veias para a circulação das águas.

**Praia Fluvial de Piódão, Ribeira do Piódão.**  
Dança natural da água que se adivinha fresca e pura, há aqui um silêncio acompanhado pelo chilrear das levadas e onde nadar é um privilégio quase sagrado.



Para os amantes dos caminhos vai ser difícil escolher entre qual percurso pedestre seguir. Mas seja ele qual for, está garantido o prazer que a descoberta de tão rico património natural e paisagístico lhe vai trazer.

