



# 12 VILLAGES HISTORIQUES, DES MOMENTS BIEN PASSES



Ce dépliant répond aux exigences d'accessibilité et de conception inclusive.



1 destination au nombre de 12



BIOSPHERE certified destination

PIÓDÃO  
N 40° 13.7551',  
W 07° 49.4928'



\_ALMEIDA\_ \_BELMONTE\_ \_CASTELO MENDO\_ \_CASTELO NOVO\_ \_CASTELO RODRIGO\_ \_IDANHA-A-VELHA\_ \_LINHARES DA BEIRA\_ \_MARIALVA\_ \_MONSANTO\_ \_PIÓDÃO\_ \_SORTELHA\_ \_TRANCOSO\_

# NOTRE HISTOIRE, VOTRE TEMPS.



**12 VILLAGES, UNE TOILE D'HISTOIRES QUI VOUS ATTEND**  
S'égarer dans les ruelles d'un village fortifié, sentir le défi des anciennes batailles ou tout simplement profiter de la beauté d'un paysage époustouflant? Les Villages Historiques du Portugal, dans la région Beira Interior, sont une destination historique et touristique d'exception, car ils sont les gardiens de notre histoire millénaire.

Les parcours vont bien au-delà de la contemplation, c'est un ralentissement du temps et des expériences authentiques. Ce sont des journées pleines d'émotions: sports extrêmes, randonnée, gastronomie, plages fluviales, culture, paysage et tout ce dont vous avez besoin pour atteindre un sentiment de plénitude.

Ici, la vie est une émotion et le reste ... c'est de l'histoire.

Commencez votre découverte par les deux Villages Historiques les plus proches de Piódão et poursuivez par les autres.

**LINHARES DA BEIRA**  
80km



N40° 32.3927', W007° 27.7332'

\_LINHARES DA BEIRA\_

**BELMONTE**  
113km

Terre de l'astucieuse Dona Lopa, c'est un village monumental, unique dans notre histoire, qui conserve des fenêtres bordées de pierre et des portes qu'on aimerait franchir. Au centre se trouve un forum où les hommes se réunissaient pour délibérer, protégés par le château au solides enceintes. C'est également une contrée venteuse et donc, le sanctuaire des hommes qui osent voler.

N40° 21.6515', W007° 20.8878'



\_BELMONTE\_

C'est de là que Pedro Álvares Cabral est parti à la découverte du Brésil, et c'est là que des peuples juifs sont arrivés en quête d'un endroit où vivre en paix. Les rues et ses importants musées, mais aussi le paysage qui justifie son nom, méritent d'être visités.

## CONTACTS

Mairie d'Arganil  
(+351) 235 200 150 (Appel vers un réseau national fixe)  
geral@cm-arganil.pt  
Office de Tourisme de Piódão  
(+351) 235 732 787 (Appel vers un réseau national fixe)  
museu.piodao@cm-arganil.pt

cofinancement



\_Où manger\_



\_Où dormir\_



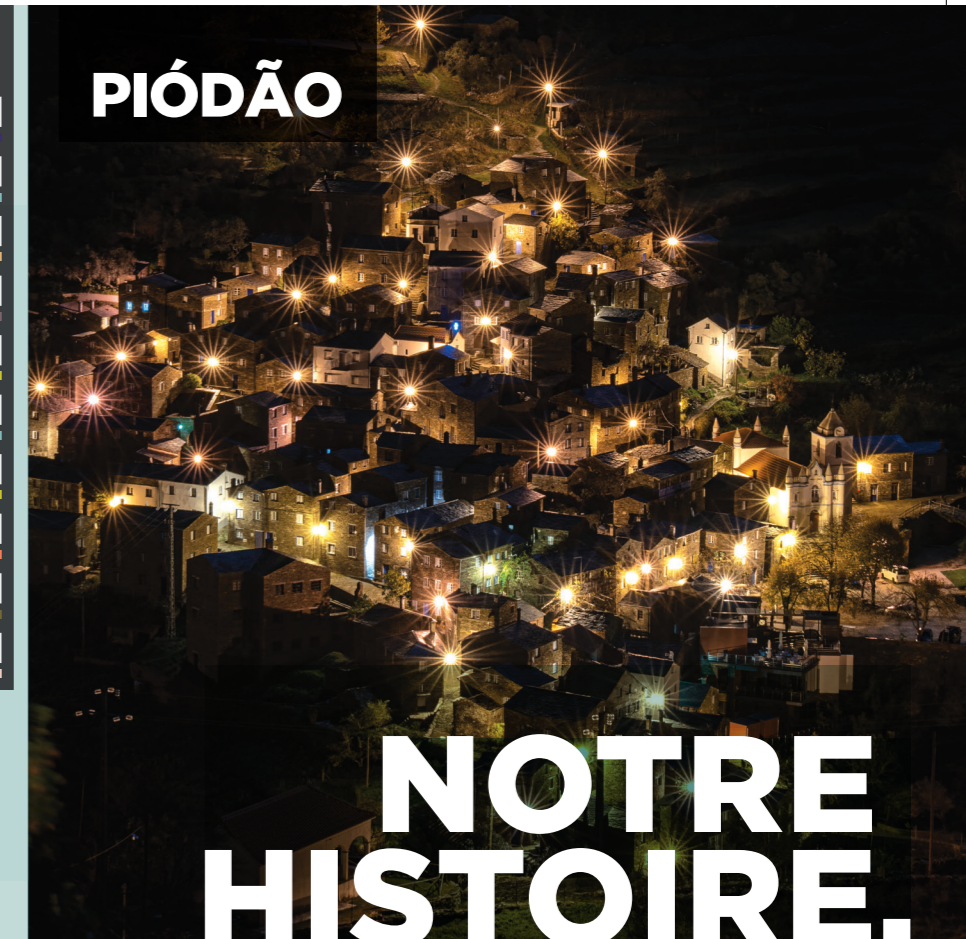
\_APP AHP\_



\_Expériences\_



## PIÓDÃO



# NOTRE HISTOIRE, VOTRE TEMPS.



1 destination au nombre de 12

Aldeias Históricas de Portugal  
Associação de Desenvolvimento Turístico  
(+351) 275 913 395 (Appel vers un réseau national fixe)  
(+351) 965 254 929 (Appel vers un réseau national mobile)  
produto@aldeiahistoricasdeportugal.com

www.aldeiahistoricasdeportugal.com  
facebook.com/aldeiahistoricasdeportugal  
www.instagram.com/aldeiahistoricas

# PIÓDÃO LE SECRET DE L'AÇOR

Secret caché de la *Serra do Açor*, Piódão est un village perché, luttant contre la nature inhospitalière, faisant preuve d'une beauté inattendue dans ce paysage. Les terrasses sont des marches d'escalier sur le coteau qui ont façonné la chaîne de montagnes et sur lesquelles les maisons en schiste ont été construites, nichées et blotties entre elles, avec des fenêtres tournées vers ceux qui arrivent. Le bleu des portes et des fenêtres sont les simples lumières du schiste, tandis qu'une église ravive le souvenir des Noël's passés et des crèches patiemment assemblées. À côté d'une fontaine, assis sur un banc de schiste ou les pieds mouillés dans l'eau pure du ruisseau, laissez-vous enchanter par la beauté et l'histoire du Village Historique de Piódão.



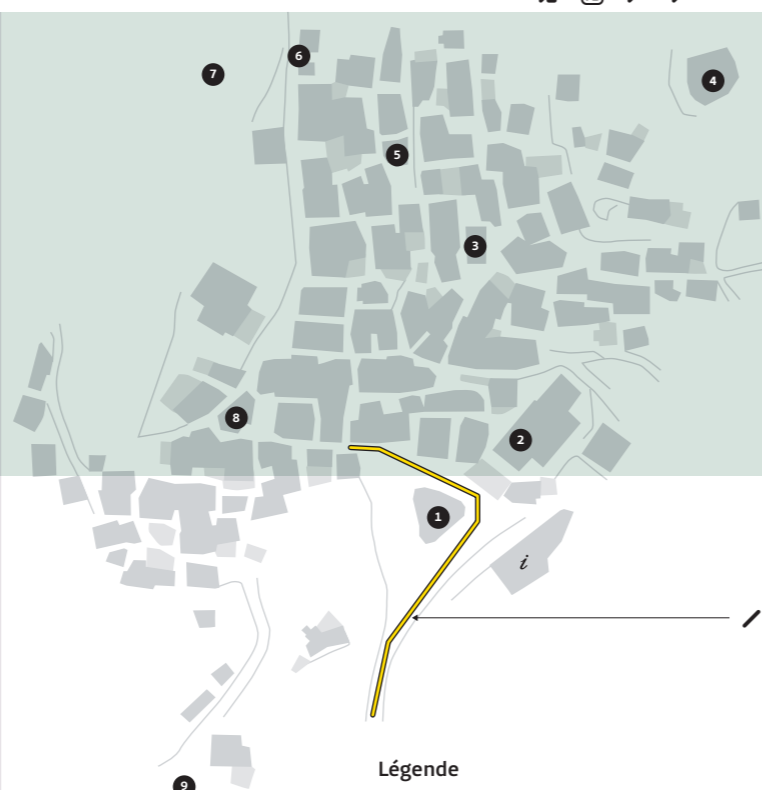
Entre les murs droits en schiste, protégés par des toits en écailles noires luisantes, on voit le bleu des portes et des fenêtres, lumière du paisible Village Historique de Piódão.



Girouette de la tour de l'Église mère de Piódão.

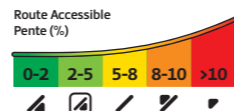


**2** Église mère  
Construite au XVII<sup>e</sup> siècle, elle a été rénovée au XIX<sup>e</sup> siècle pour devenir un monument néo-baroque.



### Légende

- z - Office du Tourisme / Espace Muséologique
- 1 - Buste du Chanoine Manuel Fernandes Nogueira
- 2 - Église mère
- 2 - Chapelle de Saint-Pierre
- 4 - Aire à battre
- 5 - Fontaine du Gouffre
- 6 - Chapelle des Âmes
- 7 - Vue Panoramique
- 8 - Levada
- 9 - Plage Fluviale



ColorADD  
The Color Alphabet



Système d'identification des couleurs pour les daltoniens




Remarquable paysage en terrasses, ces murs sont un art ancien pour construire des terres agricoles où semer des céréales et ainsi ramener du pain à la maison, mais c'était aussi, judicieusement, une solution pour retenir et protéger les pentes abruptes qui accueillent Piódão. Au XIII<sup>e</sup> siècle, il est fait référence à un *Casal Piodam*, transféré ensuite vers son emplacement actuel, peut-être en raison de l'installation d'un Monastère cistercien, dont les vestiges ont disparu, mais auquel pourrait être liée l'ancienne invocation de Sainte-Marie (Église Mère), si commune dans ces abbayes. On raconte que l'un des meurtriers d'Inês de Castro, Diogo Lopes Pacheco, se serait installé ici, des noms de famille qui existent encore aujourd'hui à Piódão : les Lopes et les Pachecos. Dans le *Numeramento Joanino* (1er recensement national) de 1527, Piódão apparaît comme "casal do piodam" avec seulement deux résidents.



Les levadas étroites sont des veines efficaces pour la circulation de l'eau.

**9** Plage Fluviale de Piódão, Ribeira do Piódão  
Danse naturelle de l'eau que l'on devine fraîche et pure, il y a ici un silence accompagné du gazouillis des levadas où nager est un privilège presque sacré.



Pour les amoureux des sentiers, il sera difficile de choisir quel itinéraire pédestre suivre. Mais quel que soit votre choix, soyez sûr du plaisir que la découverte de ce riche patrimoine naturel et paysager vous apportera.

